

COMUNE DI VIGNOLA

PLANIMETRIA INDIVIDUAZIONE AREA PER NUOVA COSTRUZIONE DI CABINA ELETTRICA PUBBLICA SU AREA COMUNALE

VIA DELLA COOPERAZIONE AGRICOLA

INDIVIDUAZIONE DEL SITO

- estratto di mappa catastale
- vista aerea
- estratto di P.R.G.
- planimetria esterna



COLLABORAZIONE ALLA PROGETTAZIONE

Ing. Francesca Botti

PROGETTO

Arch. Fabrizio Zanella

ARCHITETTONICO

n.	data	Aggiornamenti	scala 1:200
0	19.01.2021	Emissione	
1			
2			
3			

TAV A.1

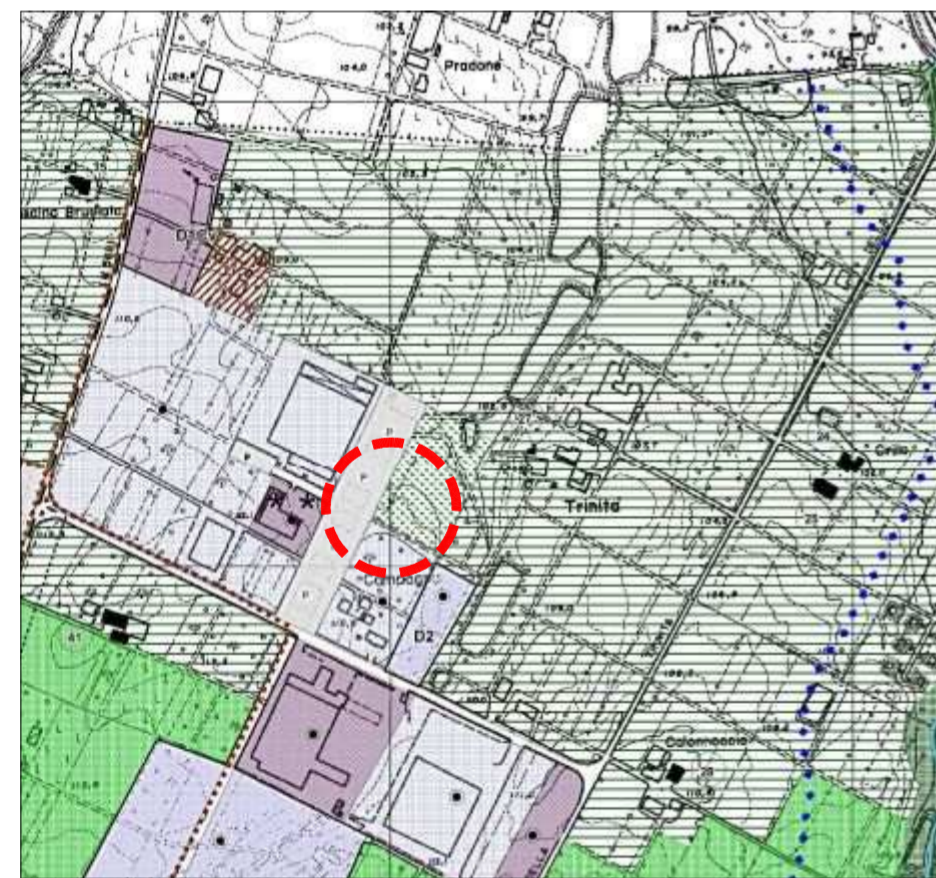
Vignola-MAGNI FRANCO_Cab El_Via dell'Agricoltura/PROGETTIS/SCIA Cabina Elettrica Pubblica/Elaborati



ESTRATTO DI MAPPA CATASTALE - Fg.1 - Mapp. 623

PLANIMETRIA ESTERNA - SCALA 1:100

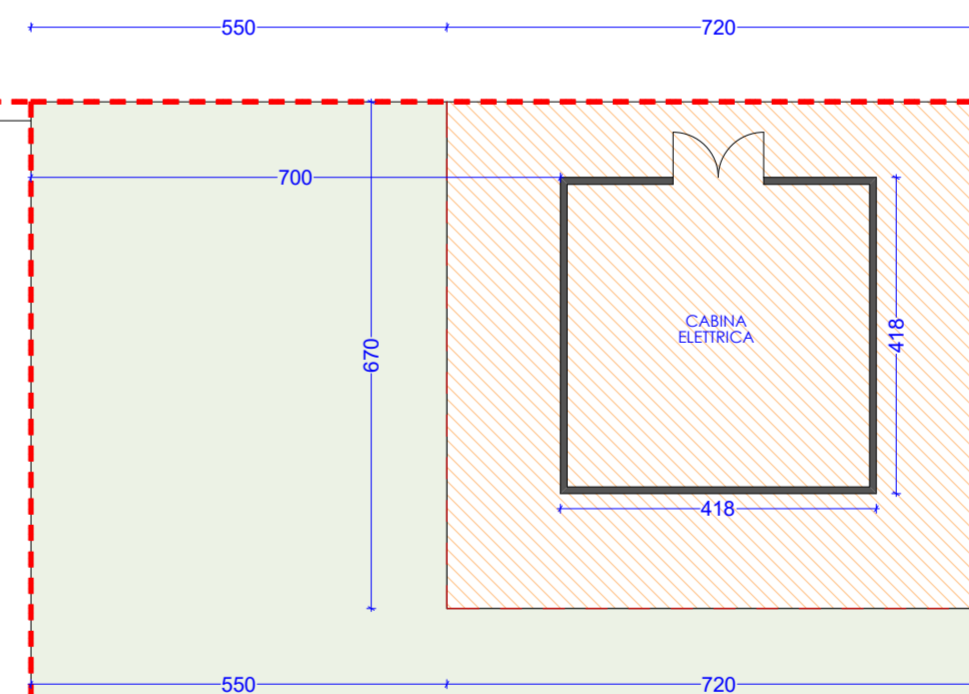

ESTRATTO DI P.R.G.



VISTA AEREA



VIA DELLA COOPERAZIONE AGRICOLA



AREA PER CABINA ELETTRICA

MAPP. 623

EDIFICIO ESISTENTE
SEDE DELLA DITTA
FLATS SERVICE SRL